

FICHA TÉCNICA REFERENCIAL DE PUNTO CRÍTICO PARA EL MANTENIMIENTO DE CAUCE EN EL SECTOR MOCHUMI VIEJO-CANAL FIRRUÑAF, DISTRITO DE PITIPO, PROVINCIA DE FERREÑAFE, DEPARTAMENTO DE LAMBAYEQUE

FTR-MC-PREV N° 0696-2025-ANA-AAA-JZ-ALA.MOLL

PROPUESTA DE LA ACTIVIDAD: LIMPIEZA, DESCOLMATACION Y CONFORMACION DE BORDOS CON MATERIAL PROPIO DEL CAUCE DEL RIO LA LECHE, SECTOR MOCHUMI VIEJO-CANAL FIRRUÑAF, DISTRITO DE PITIPO, PROVINCIA DE FERREÑAFE, DEPARTAMENTO DE LAMBAYEQUE

1. UBICACIÓN:

AAA **JEQUETEPEQUE ZARUMILLA** ALA **MOTUPE - OLMOS - LA LECHE** Fecha **05/12/2025**

1.1. Ubicación política

Departamento **LAMBAYEQUE** Provincia **FERREÑAFE** Distrito **PITIPO** Sector **MOCHUMI VIEJO-CANAL FIRRUÑAF**

1.2. Ubicación hidrográfica

Unidad hidrográfica **CUENCA MOTUPE** Cuerpo de agua **RIO LA LECHE**

1.3. Ubicación geográfica - Coordenadas UTM (Datum: WGS 84)

	Inicial			Final			Margen	Observación
	Norte (Y):	Este (X):	Zona	Norte (Y):	Este (X):	Zona		
TRAMO	9293858.00	667160.00	17M	9293629.00	666567.00	17M	MI	

2.- EVALUACIÓN DE LA ZONA EXPUESTA A INUNDACIONES::

2.1.- TIPO DE PELIGRO

inundacion ☒ flujo de detritos ☐ erosión fluvial ☒

2.2. NIVEL DE PELIGRO

Alto ☒ Muy Alto ☐

2.3.- GEOLOGÍA

En la carta geológica del Ingemmet, en el área de estudio del Distrito de Pitipo, Provincia de Ferreñafe, Departamento de Lambayeque se han identificado las siguientes unidades geológicas. Se tiene: a) Depósito fluvial aluvial holocénico (Qh-flal): Este horizonte sedimentario está constituido por cantos rodados, grava, gravilla y arena, exceptos de matriz fina. Este río es alocénico, porque sus escorrentías no logran salida al mar, extendiéndose las escorrentías en las planicies del desierto; b) Depósito aluvial holocénico (Qh-al): Está compuesto por sedimentos, son de granulometría gruesa, constituida de: cantos rodados, grava, gravilla, arena con matriz arenosa arcillosa limosa. Estos depósitos corresponden a etapas de elevado traslado de sólidos y de periodos de intenso cambio climatológico; c) Depósito aluvial pleistocénico (Qp-al): Secuencia de sedimentos de origen denudacional y aluvial marino y fluvial, son gravas y arenas en matriz arcilla limosa, la forma de los gránulos es sub angular. Estos depósitos se acumularon en el Pleistoceno en una zona continental; d) Dacita (T-da): Compuesta por roca dacítica que contiene fenocristales de plagioclasa y cuarzo englobados en una matriz fina color gris verdoso. e) Depósito fluvial reciente (Qr-fl): Son sedimentos compuestos por bloques de roca, grava, gravilla y matriz arenosa limosa. Estos materiales son propios de lechos de río, poco compacta. Su permeabilidad se considera de media a alta y su valor como suelo de cimentación es moderado

Gravoso	70%	Arenas	25%	Limo y arcillas	5%
Gravoso(Mayores a 2 mm), Arenoso(2 mm - 0.1 mm) y Arcilloso(menores de 0.1 mm)					

Los tipos de materiales existentes en el cauce del quebrada son: arena, grava, piedra y grandes cantidades de hormigón. No existen canteras de extracción de material de acarreo.

Geodinamica externa:

Lluvias:

En la zona de estudio la actividad pluvial, en condiciones normales afecta relativamente sin embargo; en eventos extraordinarios como el Fenómeno El Niño, la periodica intensidad pluvial causa daños debido al volumen de precipitaciones, la velocidad de escorrentía, superficie de drenaje y caudal de microcuencas.

Erosion Pluvial:

Se presenta en mayor o menor grado de intensidad en el río La Leche. Las principales causas de su ocurrencia son el incremento brusco de las escorrentías en cada temporada de lluvias, y las variaciones de su dinámica fluvial, trayendo consigo sedimentos y material flotante de aguas arriba. Por lo que que la erosión tiende afectar a las riberas naturales y artificiales.

No se ha presentado caída de rocas de los cerros y según testimonios de los pobladores no se ha presentado reptación en las zonas altas de las quebradas.


 Ing. Luis David Martín Tanco
 INGENIERO AGRICOLA
 REG. CIP. N° 78591

Inundaciones:

Se tiene registro de inundaciones en el año 2023, trayendo considerables daños a los habitantes del sector, ubicado a la margen izquierda de río Chiniama, inundación que causó pérdida de bienes materiales, caída de puente peatonal, destrucción de infraestructura vial, infraestructura hidráulica, desaparición de terrenos agrícolas en producción y de infraestructura de servicios.

2.4.- HIDROLOGÍA

El río "La Leche", está formado por los ríos de las sub cuencas Sangana y Moyan. El río Sangana nace en la cordillera de los Andes, de la confluencia de las aguas provenientes de la Laguna de Pozo con Rabo y de las Lagunas de Quimsacocha, desde sus nacientes y hasta su desembocadura (puente "La Leche") tiene una longitud de 91.47 km. Los caudales estimados en el punto de interés del centro Poblado Mayascon, son los siguientes: 1189.30, 1201.40 y 1210.70 m³/s respectivamente para el período de retorno de 50 años, así como de 1315.50, 1329.10 y 1339.80 m³/s para el período de retorno de 100 años. Los diques de encauzamiento, deben ser diseñados considerando los elementos expuestos a proteger: Para la protección de poblaciones, se deben utilizar los caudales a un período de retorno de 100 años; si la protección son áreas de cultivo en zonas rurales, se debe considerar en el diseño el período de retorno de 50 años. Los caudales estimados para el presente estudio, se considera que son adecuados, ya que al comparar con resultados de estudios similares, los determinados en el presente estudio se encuentran dentro de los rangos calculados para estudios de defensa ribereña y fajas marginales. Por las características morfológicas de la cuenca del río La Leche, así como la fuerte pendiente del lecho de las quebradas hace que teóricamente se tenga una gran capacidad de transporte de sedimentos, sin embargo en la zona de estudio la cobertura vegetal es casi nula y el material que conforma el vaso es mayormente rocoso, por lo que el transporte de sedimentos es limitado, motivo por el cual, la buena evaluación del transporte de sedimentos es de gran importancia para la seguridad de las obras que se proyecten. En la zona de estudio la actividad pluvial, en condiciones normales afecta relativamente sin embargo; en eventos extraordinarios como el Fenómeno El Niño, la periódica intensidad pluvial causa daños debido al

2.5.- ELEMENTOS EXPUESTOS:

DESCRIPCIÓN	CANT.	UNIDAD	COMENTARIO
01. POBLACION AFECTADA	200	Hab.	
02. VIVIENDAS EN RIESGO:	50	UNIDAD	
03. INSTITUCION EDUCATIVA:			
04. CENTROS DE SALUD			
05. AREAS DE CULTIVO:	60	Ha.	
06. CABEZAS DE GANADO:	20	UNIDAD	
07. INFRAESTRUCTURA DE RIEGO (Canal, Bocatoma, Reservorio, Otros)	600	M	
08. INFRAESTRUCTURA VIAL (Km)	0	Km	
09. INFRAESTRUCTURA DE SERVICIOS (agua y saneamiento)			
10. INFRAESTRUCTURA ELECTRICA	0	UNIDAD	
11. OTROS			

3.- PROPUESTA TECNICA:

3.1.- Actividades

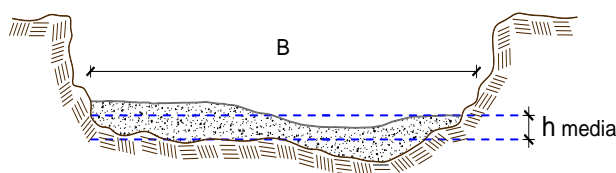
Tipo	Unidad de medida	Cantidad	Descripción de la propuesta	Observaciones
LIMPIEZA Y DESCOLMATACIÓN	km	0.650	limpieza y descolmatación del cauce del río La Leche	
CONFORMACIÓN BORDOS CON MATERIAL PROPIO	Km	0.650	conformación de bordos con material propio en la margen izquierda del río La Leche	MARGEN IZQUIERDA
ELIMINACIÓN DE MATERIAL EXCEDENTE	M3	0.000	eliminación de material excedente	

Es necesario la intervención en este tramo, ya que se han producido avenidas fuertes en esta zona, lo que ha conllevado que se colmate el lecho del río, se erosionen los bordos de la MI y se produzcan desbordes en la zona

4.-ESQUEMA DE PROPUESTA TÉCNICA:

VISTA DE PERFIL

DIMENSIONES DE COLMATACIÓN



h media = 1.00 m
 B = 100.0 m



Profesional de la ALA que ha elaborado la ficha técnica referencial

Administrador de La Administración Local Del Agua

VISTA DE PLANTA



5.- IMAGEN SATELITAL DE ZONA VULNERABLE(GOOGLE EARTH)





 Ing. Luis David Morales Yáñez
 INGENIERO AGRÍCOLA
 REG. CIP. N° 78591

6. PANEL FOTOGRAFICO DE ZONA VULNERABLE




FIGURA N°01 Y 02: ESTADO ACTUAL DE LOS TERRENOS AGRICOLAS (SECTOR CANAL FIRRUÑAF), SE APRECIA EL DAÑO CAUSADO POR EL RIO LA LECHE, CAUCE TOTALMENTE COLMATADO, CAS NIVEL DE TERRENOS AGRICOLAS, PONIENDO EN RIESGO AL CANAL FIRRUÑAF



FIGURA N°03 Y 04: SECTOR FIRRUÑAF, EROSION CAUSADA POR EL RIO LA LECHE EN LA MARGEN IZQUIERDA AGUAS ABAJO, SE PROYECTA DEFENSA RIBERENA, PROTECCION DE CANAL, SIFON DE INGRESO A CANAL, EN LAS VISTAS CON AGRICULTORES PREOCUPADOS POR AVENIDAS

7.- PRESUPUESTO ESTIMADO:

ITEM	DESCRIPCIÓN	UND.	METRADO	PRECIO S/.	PARCIAL S/.
LIMPIEZA, DESCOLMATACIÓN (L=650.00 m)					
1.00	OBRAS PROVISIONALES				3,676.62
1.01	CARTEL DE IDENTIFICACION DE LA ACTIVIDAD 3.60 x 4.80 m	und.	1.00	1,778.59	1,778.59
1.02	CASETA DE GUARDIANIA Y/O ALMACEN	m2	20.25	93.73	1,898.03
2.00	TRABAJOS PRELIMINARES				24,311.75
2.01	MOVILIZACION Y DESMOVILIZACION DE EQUIPOS Y MAQUINARIA	vje	2.00	10,021.59	20,043.18
2.02	RAMPAS DE ACCESO A LA ACTIVIDAD	m3	200.00	6.03	1,206.00
2.03	TRAZO Y REPLANTEO	Km	0.65	1,881.02	1,222.66
2.04	CONTROL TOPOGRAFICO	Km	0.65	2,830.63	1,839.91
3.00	MOVIMIENTO DE TIERRAS				986,537.50
3.01	LIMPIEZA Y DESCOLMATACION DE CAUCE DE RIO	m3	65,000.00	7.33	476,450.00
3.02	CONFORMACION DE BORDOS CON MATERIAL PROPIO	m3	65,000.00	7.65	497,250.00
3.03	PERFILADO Y REFINE EN TALUD DE BORDOS	m2	3,250.00	3.95	12,837.50
3.04	ELIMINACION DE MATERIAL EXCEDENTE	m3	0.00	14.49	-
COSTO DIRECTO					1,014,525.88
GASTOS GENERALES (8%CD)					81,162.07
UTILIDAD (5%CD)					
SUB TOTAL					1,095,687.95
IGV (18%)					197,223.83
TOTAL					1,292,911.78
SUPERVISIÓN (3%CD)					
FICHA DEFINITIVA					
PRESUPUESTO TOTAL					1,292,911.78

SON: UN MILLON DOSCIENTOS NOVENTA Y DOS MIL NOVECIENTOS ONCE CON 78/100 SOLES


Ing. Luis Daniel Morales Torres
INGENIERO AGRICOLA
REG. CIP. N° 78591

8.- CRONOGRAMA DE EJECUCIÓN

ITEM	ACTIVIDAD	UNID.	PLAZO DE EJECUCION (DÍAS)							
			MES 01				MES 2			
			I	II	III	IV	I	II	III	IV
1.00	LIMPIEZA, DESCOLMATACIÓN (L=650.00 m)									
01.01	OBRAS PROVISIONALES									
01.01.01	CARTEL DE IDENTIFICACION DE LA ACTIVIDAD 3.60 x 4.80 m	und								
01.02	OBRAS PRELIMINARES									
01.01.02	MOVILIZACION Y DESMOVILIZACION DE EQUIPOS Y MAQUINARIA	vje								
01.02.01	RAMPAS DE ACCESO A LA ACTIVIDAD	m3								
01.02.02	TRAZO Y REPLANTEO	km								
01.02.03	CONTROL TOPOGRAFICO	km								
01.03	MOVIMIENTO DE TIERRAS									
01.03.01	LIMPIEZA Y DESCOLMATACION DE CAUCE DE RIO	m3								
01.03.02	CONFORMACION DE BORDOS CON MATERIAL PROPIO	m3								
01.03.03	PERFILADO Y REFINE EN TALUD DE BORDOS	m2								

ACTIVIDADES A REALIZAR PARA EL CUMPLIMIENTO DE LA OBRA

ITEM	ACTIVIDADES	MES 1		MES 2	
		15	30	15	30
1	CONTRATACION				
2	EJECUCION				
3	SUPERVISION				
4	SEGUIMIENTO				
5	LIQUIDACION				

Fecha de elaboración de la ficha:

05/12/2025

NOTA :

* LA PRESENTE FICHA TÉCNICA REFERENCIAL DE PREVENCIÓN PARA LIMPIEZA, DESCOLMATACIÓN Y CONFORMACION DE BORDOS CON MATERIAL PROPIO EN CAUCES EN RÍOS Y QUEBRADAS, CONTIENE INFORMACION REFERENCIAL RESPECTO AL PRESUPUESTO, METRADOS, COSTOS UNITARIOS E INSUMOS; DEBIENDO SER LA FICHA TECNICA DEFINITIVA LA QUE ESTABLEZCA EL PRESUPUESTO DE LA ACTIVIDAD.

* LA PROPUESTA TECNICA ES REFERENCIAL Y PUEDE VARIAR DE ACUERDO AL ESTUDIO DE LA FICHA TECNICA DEFINITIVA

Ing. Luis Daniel Morales Yáñez
INGENIERO AGRICOLA
REG. CIP. N° 78591



PERÚ

Ministerio
de Desarrollo Agrario
y Riego

PRESUPUESTO REFERENCIAL DE LA ACTIVIDAD

Presupuesto: LIMPIEZA, DESCOLMATACION Y CONFORMACION DE BORDOS CON MATERIAL PROPIO DEL CAUCE DEL RIO LA LECHE, SECTOR MOCHUMI VIEJO-CANAL FIRRUÑAF, DISTRITO DE PITIPO, PROVINCIA DE FERREÑAFE, DEPARTAMENTO DE LAMBAYEQUE

Lugar: SECTOR MOCHUMI VIEJO-CANAL FIRRUÑAF, DISTRITO DE PITIPO, PROVINCIA DE FERREÑAFE, DEPARTAMENTO DE LAMBAYEQUE

Fecha : 05/12/2025

ITEM	DESCRIPCIÓN	UND.	METRADO	PRECIO S/.	PARCIAL S/.
LIMPIEZA, DESCOLMATACIÓN (L=650.00 m)					
1.00	OBRAS PROVISIONALES				3,676.62
1.01	CARTEL DE IDENTIFICACION DE LA ACTIVIDAD 3.60 x 4.80 m	und.	1.00	1,778.59	1,778.59
1.02	CASETA DE GUARDIANIA Y/O ALMACEN	m2	20.25	93.73	1,898.03
2.00	TRABAJOS PRELIMINARES				24,311.75
2.01	MOVILIZACIÓN Y DESMOVILIZACION DE EQUIPOS Y MAQUINARIA	vje	2.00	10,021.59	20,043.18
2.02	RAMPAS DE ACCESO A LA ACTIVIDAD	m3	200.00	6.03	1,206.00
2.03	TRAZO Y REPLANTEO	Km	0.65	1,881.02	1,222.66
2.04	CONTROL TOPOGRAFICO	Km	0.65	2,830.63	1,839.91
3.00	MOVIMIENTO DE TIERRAS				986,537.50
3.01	LIMPIEZA Y DESCOLMATACION DE CAUCE DE RIO	m3	65,000.00	7.33	476,450.00
3.02	CONFORMACION DE BORDOS CON MATERIAL PROPIO	m3	65,000.00	7.65	497,250.00
3.03	PERFILADO Y REFINE EN TALUD DE BORDOS	m2	3,250.00	3.95	12,837.50
3.04	ELIMINACION DE MATERIAL EXCEDENTE	m3	0.00	14.49	-
COSTO DIRECTO					1,014,525.88
GASTOS GENERALES (8%CD)					81,162.07
UTILIDAD (5%CD)					
SUB TOTAL					1,095,687.95
IGV (18%)					197,223.83
TOTAL					1,292,911.78
SUPERVISIÓN (3%CD)					
FICHA DEFINITIVA					
PRESUPUESTO TOTAL					1,292,911.78

SON: UN MILLON DOSCIENTOS NOVENTA Y DOS MIL NOVECIENTOS ONCE CON 78/100 SOLES

NOTA: EL PRESUPUESTO ES REFERENCIAL, DEBIENDO SER EL INFORME FINAL EL QUE ESTABLEZCA EL PRESUPUESTO FINAL DE LA ACTIVIDAD U OBRA


 Ing. Luis Daniel Morán Yáñez
INGENIERO AGRICOLA
REG. CIP. N° 78591



PLANILLA GENERAL DE METRADOS REFERENCIAL DE LA ACTIVIDAD

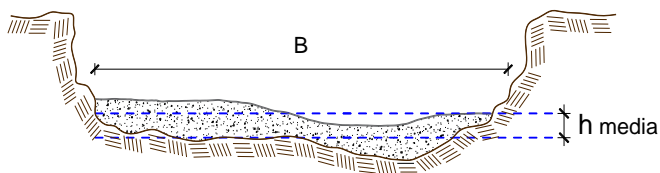
Proyecto: LIMPIEZA, DESCOLMATACION Y CONFORMACION DE BORDOS CON MATERIAL PROPIO DEL CAUCE DEL RIO LA LECHE, SECTOR MOCHUMI VIEJO-CANAL FIRRUÑAF, DISTRITO DE PITIPO, PROVINCIA DE FERREÑAFE, DEPARTAMENTO DE LAMBAYEQUE

Ubicación: SECTOR MOCHUMI VIEJO-CANAL FIRRUÑAF, DISTRITO DE PITIPO, PROVINCIA DE FERREÑAFE, DEPARTAMENTO DE LAMBAYEQUE

Fecha : 05/12/2025

Item	Descripción	Unid.	Nro veces	Dimensiones			Parcial	Total
				Largo	Ancho	Altura		
LIMPIEZA, DESCOLMATACIÓN (L=650.00 m)								
1.00	TRABAJOS PROVISIONALES							
1.01	CARTEL DE IDENTIFICACION DE LA ACTIVIDAD 3.60 x 4.80 m	und.	1.00				1.00	1.00
1.02	CASETA DE GUARDIANIA Y/O ALMACEN	m2	1.00	4.50	4.50		20.25	20.25
2.00	TRABAJOS PRELIMINARES							
2.01	MOVILIZACION Y DESMOVILIZACION DE EQUIPOS Y MAQUINARIA	vje	2.00				2.00	2.00
2.02	RAMPAS DE ACCESO A LA ACTIVIDAD	m3						200.00
			1.00	10.00	5.00	4.00	200.00	
2.03	TRAZO Y REPLANTEO	Km	1.00				0.65	0.65
	Descolmatacion			650.00				
	Enrocado			0.00				
2.04	CONTROL TOPOGRAFICO	KM	1.00				0.65	0.65
	Descolmatacion			650.00				
	Enrocado			0.00				
2.05	DESVIO DEL RIO	M	1.00	-			-	-
1.03	MOVIMIENTO DE TIERRAS							
01.03.01	LIMPIEZA Y DESCOLMATACIÓN DEL CAUCE	m3	1.00	650.0	100.00	1.00	65,000.00	65,000.00
01.03.02	CONFORMACIÓN DE BORDOS CON MATERIAL PROPIO	m3	1.00	650.0	16.00	6.25	65,000.00	65,000.00
SON: CUATROCI	PERFILADO Y REFINE EN TALUD DE BORDOS	m2	1.00	650.0	5.00		3,250.00	3,250.00
01.03.04	ELIMINACIÓN DE MATERIAL EXCEDENTE	m3	1.00	esp=	10%		-	-

DIMENSIONES DE



h media = 1.00 m
B = 100.0 m

NOTA: LOS METRADOS SON REFERENCIALES, DEBIENDO SER EL INFORME FINAL LA QUE ESTABLEZCA LOS VALORES FINALES, DE ACUERDO AL PLANTEAMIENTO ESTRUCTURAL

Ing. Luis Daniel Morales Yovara
INGENIERO AGRICOLA
REG. CIP. N° 78591

**PERÚ****Ministerio
de Desarrollo Agrario
y Riego****Análisis de precios unitarios Referencial de la Actividad**
**LIMPIEZA, DESCOLMATACION Y CONFORMACION DE BORDOS CON MATERIAL PROPIO DEL CAUCE DEL
 RIO LA LECHE, SECTOR MOCHUMI VIEJO-CANAL FIRRUÑAF, DISTRITO DE PITIPO, PROVINCIA DE
 FERREÑAFE, DEPARTAMENTO DE LAMBAYEQUE**

Partida	01.01		CASETA DE GUARDIANIA Y/O ALMACEN				
Rendimiento	m2/DIA	20.0000		EQ. 20.0000		Costo unitario directo por : m2	93.73
Código	Descripción Recurso	Unidad		Cuadrilla	Cantidad	Precio S/.	Parcial S/.
Mano de Obra							
0101010003	OPERARIO	hh		1.0000	0.4000	28.46	11.38
0101010004	OFICIAL	hh		1.0000	0.4000	22.40	8.96
0101010005	PEON	hh		1.0000	0.4000	20.29	8.12
							28.46
Materiales							
02041200010005	CLAVOS PARA MADERA CON CABEZA C	kg			0.2500	7.25	1.81
0204180008	CALAMINA GALVANIZADA e=0.14 mm	m2			0.8000	9.60	7.68
0231010001	MADERA TORNILLO	p2			6.0000	7.00	42.00
02310500010007	TRIPLAY LUPUNA E= 6 mm	m2			0.7500	17.24	12.93
							64.42
Equipos							
0301010006	HERRAMIENTAS MANUALES	%mo			3.0000	28.46	0.85
							0.85
Partida	01.02		CARTEL DE IDENTIFICACION DE ACTIVIDAD				
Rendimiento	und/DIA	1.0000		EQ. 1.0000		Costo unitario directo por : und	1,778.59
Código	Descripción Recurso	Unidad		Cuadrilla	Cantidad	Precio S/.	Parcial S/.
Mano de Obra							
0101010003	OPERARIO	hh		1.0000	8.0000	28.46	227.68
101010004	PEON	hh		2.0000	16.0000	20.29	324.64
							552.32
Materiales							
02041200010009	CLAVOS PARA MADERA CON CABEZA C	kg			2.0000	7.25	14.50
0207030001	HORMIGON	m3			0.4800	40.00	19.20
0213010001	CEMENTO PORTLAND TIPO I (42.5 kg)	bol			1.2000	30.00	36.00
0231010001	MADERA TORNILLO	p2			70.0000	7.00	490.00
02901500260004	GIGANTOGRAFIA SEGUN DISEÑO	und			1.0000	650.00	10.00
							1,209.70
Equipos							
0301010006	HERRAMIENTAS MANUALES	%mo			3.0000	552.32	16.57
							16.57
Partida	02.01		MOVILIZACION Y DESMOVILIZACION DE MAQUINARIAS Y EQUIPOS				
Rendimiento	glb/DIA	1.0000		EQ. 1.0000		Costo unitario directo por : glb	10,021.59
Código	Descripción Recurso	Unidad		Cuadrilla	Cantidad	Precio S/.	Parcial S/.
Mano de Obra							
0101010005	PEON	hh		6.0000	48.0000	20.29	973.92
							973.92
Equipos							
0301010006	HERRAMIENTAS MANUALES	%mo			3.0000	973.92	29.22
03012200010004	CAMION PLATAFORMA 4 x 6 300 HP 19 hm			0.7500	6.0000	452.00	2,712.00
0301220011	CAMION SEMI TRAYLER 6 x4 330 HP 35 hm			1.8750	15.0000	420.43	6,306.45
							9,047.67



Ing. Luis David Marín Flores
INGENIERO AGRICOLA
REG. CIP. N° 78591

 Profesional de la ALA que ha elaborado
 la ficha técnica referencial

 Administrador de La
 Administración Local Del Agua

**PERÚ****Ministerio
de Desarrollo Agrario
y Riego**

Partida	02.03		RAMPAS DE ACCESO A LA ACTIVIDAD			
Rendimiento	m3/DIA	1,000.0000	EQ. 1,000.0000	Costo unitario directo por : m3		6.03
Código	Descripción Recurso	Unidad	Cuadrilla	Cantidad	Precio S/.	Parcial S/.
Mano de Obra						
0101010005	PEON	hh	1.0000	0.0080	20.29	0.16
0101010010	OFICIAL (CONTROLADOR)	hh	0.1000	0.0008	22.40	0.02
						0.18
Equipos						
0301010006	HERRAMIENTAS MANUALES	%mo		3.0000	0.18	0.01
03011800020002	TRACTOR DE ORUGAS DE 300-330 HP	hm	1.0000	0.0080	729.50	5.84
						5.85

Partida	02.04		TRAZO Y REPLANTEO			
Rendimiento	km/DIA	0.5000	EQ. 0.5000	Costo unitario directo por : km		1,881.02
Código	Descripción Recurso	Unidad	Cuadrilla	Cantidad	Precio S/.	Parcial S/.
Mano de Obra						
0101010003	OPERARIO	hh	0.1000	1.6000	28.46	45.54
0101010005	PEON	hh	0.5000	8.0000	20.29	162.32
0101030000	TOPOGRAFO	hh	1.0000	16.0000	29.42	470.72
01010300030003	AYUDANTE DE TOPOGRAFIA	hh	0.5000	8.0000	22.40	179.20
						857.78
Materiales						
02040300010043	FIERRO 3/8"	var		0.5000	22.30	11.15
0213010001	CEMENTO PORTLAND TIPO I (42.5 kg)	bol		3.6000	30.00	108.00
02130300010003	YESO BOLSA 25 kg	bol		3.0000	20.00	60.00
0231040001	ESTACAS DE MADERA	und		50.0000	4.65	232.50
0240020001	PINTURA ESMALTE	gal		0.3500	60.17	21.06
						432.71
Equipos						
0301000014	MIRAS	día	2.0000	4.0000	17.36	69.44
0301000015	JALONES	día	4.0000	8.0000	14.96	119.68
0301000022	ESTACION TOTAL	he	1.0000	16.0000	23.48	375.68
0301010006	HERRAMIENTAS MANUALES	%mo		3.0000	857.78	25.73
						590.53

Partida	02.05		CONTROL TOPOGRAFICO			
Rendimiento	km/DIA	0.2000	EQ. 0.2000	Costo unitario directo por : km		2,830.63
Código	Descripción Recurso	Unidad	Cuadrilla	Cantidad	Precio S/.	Parcial S/.
Mano de Obra						
0101010004	OFICIAL	hh	0.1000	4.0000	22.40	89.60
0101010005	PEON	hh	0.5000	20.0000	20.29	405.80
0101030000	TOPOGRAFO	hh	1.0000	40.0000	29.42	1,176.80
01010300030003	AYUDANTE DE TOPOGRAFIA	hh	0.2500	10.0000	22.40	224.00
						1,896.20
Materiales						
02130300010003	YESO BOLSA 25 kg	bol		3.0000	20.00	60.00
0231040001	ESTACAS DE MADERA	und		50.0000	4.65	232.50
0240020001	PINTURA ESMALTE	gal		0.2500	60.17	15.04
						307.54
Equipos						
0301000023	NIVEL TOPOGRAFICO	hm	1.0000	40.0000	14.25	570.00
0301010006	HERRAMIENTAS MANUALES	%mo		3.0000	1,896.20	56.89
						626.89



Profesional de la ALA que ha elaborado
la ficha técnica referencial

Administrador de La
Administración Local Del Agua

**PERÚ****Ministerio
de Desarrollo Agrario
y Riego**

Partida	02.06		DESVIO DE CAUCE DE RIO			
Rendimiento	m/DIA	320.0000	EQ. 320.0000	Costo unitario directo por : m		20.30
Código	Descripción Recurso	Unidad	Cuadrilla	Cantidad	Precio S/.	Parcial S/.
Mano de Obra						
0101010003	OPERARIO	hh	1.0000	0.0250	28.46	0.71
0101010004	OFICIAL	hh	0.5000	0.0125	22.40	0.28
0101010005	PEON	hh	2.0000	0.0500	20.29	1.01
						2.00
Equipos						
0301010006	HERRAMIENTAS MANUALES	%mo		3.0000	2.00	0.06
03011800020002	TRACTOR DE ORUGAS DE 300-330 HP	hm	1.0000	0.0250	729.50	18.24
						18.30
Partida	03.01		LIMPIEZA Y DESCOLMATACIÓN DE CAUCE DE RIO			
Rendimiento	m3/DIA	850.0000	EQ. 850.0000	Costo unitario directo por : m3		7.33
Código	Descripción Recurso	Unidad	Cuadrilla	Cantidad	Precio S/.	Parcial S/.
Mano de Obra						
0101010003	OPERARIO	hh	1.0000	0.0094	28.46	0.27
0101010005	PEON	hh	1.0000	0.0094	20.29	0.19
						0.46
Equipos						
0301010006	HERRAMIENTAS MANUALES	%mo		3.0000	0.46	0.01
03011800020002	TRACTOR DE ORUGAS DE 300-330 HP	hm	1.0000	0.0094	729.50	6.86
						6.87
Partida	03.02		CONFORMACION DE BORDOS C/ MAQUINARIA CON MATERIAL PROPIO			
Rendimiento	m3/DIA	810.0000	EQ. 810.0000	Costo unitario directo por : m3		7.65
Código	Descripción Recurso	Unidad	Cuadrilla	Cantidad	Precio S/.	Parcial S/.
Mano de Obra						
0101010005	PEON	hh	1.0000	0.0099	20.29	0.20
0101010010	OFICIAL (CONTROLADOR)	hh	1.0000	0.0099	22.40	0.22
						0.42
Equipos						
0301010006	HERRAMIENTAS MANUALES	%mo		3.0000	0.42	0.01
03011800020002	TRACTOR DE ORUGAS DE 300-330 HP	hm	1.0000	0.0099	729.50	7.22
						7.23



Profesional de la ALA que ha elaborado
la ficha técnica referencial

Administrador de La
Administración Local Del Agua

**PERÚ****Ministerio
de Desarrollo Agrario
y Riego**

Partida	03.04	PERFILADO Y REFINE EN TALUD DE BORDOS				
Rendimiento	m2/DIA	1,200.0000	EQ. 1,200.0000	Costo unitario directo por : m2		3.95
Código	Descripción Recurso	Unidad	Cuadrilla	Cantidad	Precio S/.	Parcial S/.
Mano de Obra						
0101010004	OFICIAL	hh	1.0000	0.0067	22.40	0.15
0101010005	PEON	hh	2.0000	0.0133	20.29	0.27
						0.42
Equipos						
0301010006	HERRAMIENTAS MANUALES	%mo		3.0000	0.42	0.01
03011700010007	EXCAVADORA SOBRE ORUGAS 170 - 25 hm		1.0000	0.0067	525.13	3.52
						3.53
Partida	03.05	ELIMINACION DE MATERIAL EXCEDENTE				
Rendimiento	m3/DIA	1,200.0000	EQ. 1,200.0000	Costo unitario directo por : m3		14.49
Código	Descripción Recurso	Unidad	Cuadrilla	Cantidad	Precio S/.	Parcial S/.
Mano de Obra						
0101010005	PEON	hh	1.0000	0.0067	20.29	0.14
0101010010	OFICIAL (CONTROLADOR)	hh	0.1000	0.0007	22.40	0.02
						0.16
Equipos						
03011600010005	CARGADOR SOBRE LLANTAS DE 200 - 2 hm		1.0000	0.0067	399.70	2.68
0301220010	CAMION VOLQUETE 6 x 4 330HP15 M3	hm	4.0000	0.0267	436.20	11.65
						14.33

NOTA: LOS ANALISIS DE COSTOS UNITARIOS SON REFERENCIALES, DEBIENDO SER EL INFORME FINAL LA QUE DETERMINE LOS COSTOS UNITARIOS FINALES


 Ing. Luis Daniel Morales Yáñez
 INGENIERO AGRICOLA
 REG. CIP. N° 78591

**PERÚ****Ministerio
de Desarrollo Agrario
y Riego****Autoridad Nacional del Agua****Precios y cantidades de recursos requeridos por propuesta referencial**

Actividad **LIMPIEZA, DESCOLMATACION Y CONFORMACION DE BORDOS CON MATERIAL PROPIO DEL CAUCE DEL RIO LA LECHE, SECTOR MOCHUMI VIEJO-CANAL FIRRUÑAF, DISTRITO DE PITIPO, PROVINCIA DE FERREÑAFE, DEPARTAMENTO DE LAMBAYEQUE**

Fecha **05/12/2025**

Lugar **SECTOR MOCHUMI VIEJO-CANAL FIRRUÑAF, DISTRITO DE PITIPO, PROVINCIA DE FERREÑAFE, DEPARTAMENTO DE LAMBAYEQUE**

Código	Recurso	Unidad	Cantidad	Precio S/.	Parcial S/.
MANO DE OBRA					
0101010003	OPERARIO	hh	93.7381	28.46	2,668.00
0101010004	OFICIAL	hh	35.1984	22.40	788.44
0101010005	PEON	hh	451.8237	20.29	9,167.50
0101010010	OFICIAL (CONTROLADOR)	hh	87.7787	22.40	1,966.24
0101030000	TOPOGRAFO	hh	21.3662	29.42	628.00
01010300030003	AYUDANTE DE TOPOGRAFIA	hh	6.8677	22.40	154.00
					15,372.18

MATERIALES

02040300010043	FIERRO 3/8"	var	0.3550	22.30	7.92
02041200010005	CLAVOS PARA MADERA CON CABEZA DE 3"	kg	7.5000	7.25	54.38
02041200010009	CLAVOS PARA MADERA CON CABEZA DE 2" A 4"	kg	2.0000	7.25	14.50
0204180008	CALAMINA GALVANIZADA e=0.14 mm	m2	24.0000	9.60	230.40
0207030001	HORMIGON	m3	0.4800	40.00	19.20
0213010001	CEMENTO PORTLAND TIPO I (42.5 kg)	bol	3.7560	30.00	112.68
02130300010003	YESO BOLSA 25 kg	bol	4.2600	20.00	85.20
0231010001	MADERA TORNILLO	p2	250.0000	7.00	1,750.00
0231040001	ESTACAS DE MADERA	und	71.0022	4.65	330.16
02310500010007	TRIPLAY LUPUNA E= 6 mm	m2	22.5000	17.24	387.90
0240020001	PINTURA ESMALTE	gal	0.4260	60.17	25.63
02901500260004	GIGANTOGRAFIA SEGUN DISEÑO	und	1.0000	650.00	650.00
					3,667.97

EQUIPOS

SO 0301000014	MIRAS	día	26.8690	17.36	466.00
0301000015	JALONES	día	45.1399	14.96	676.00
0301000022	ESTACION TOTAL	he	142.9431	23.48	3,356.00
0301000023	NIVEL TOPOGRAFICO	hm	217.1015	14.25	3,094.00
0301010006	HERRAMIENTAS MANUALES	%mo			183.40
03011600010005	CARGADOR SOBRE LLANTAS DE 200 - 250 HP 4.	hm	14.8251	399.70	5,926.00
03011700010007	EXCAVADORA SOBRE ORUGAS 170 - 250 HP 1	hm	10.2685	525.13	5,392.00
03011800020002	TRACTOR DE ORUGAS DE 300-330 HP	hm	128.9303	729.50	94,054.00
03012200010004	CAMION PLATAFORMA 4 x 6 300 HP 19 tn	hm	6.4486	452.00	2,914.00
0301220010	CAMION VOLQUETE 6 x 4 330HP15 M3	hm	59.0792	436.20	25,770.00
0301220011	CAMION SEMI TRAYLER 6 x4 330 HP 35 TN	hm	16.1214	420.43	6,778.00
					148,609.40

Total S/. **1,014,525.88**

NOTA: LOS INSUMOS SON REFERENCIALES, DEBIENDO SER EL INFORME FINAL LO QUE DETERMINE LOS INSUMOS FINALES



Profesional de la ALA que ha elaborado
la ficha técnica referencial

Administrador de La
Administración Local Del Agua




C R O N O G R A M A

LIMPIEZA, DESCOLMATACION Y CONFORMACION DE BORDOS CON MATERIAL PROPIO DEL CAUCE DEL RIO LA LECHE, SECTOR MOCHUMI VIEJO-CANAL FIRRUÑAF, DISTRITO DE PITIPO, PROVINCIA DE FERREÑAFE, DEPARTAMENTO DE LAMBAYEQUE

Fecha : 22/05/2025

ITEM	ACTIVIDAD	UNID.	PLAZO DE EJECUCION (DÍAS)							
			MES 01				MES 2			
			I	II	III	IV	I	II	III	IV
1.00	LIMPIEZA, DESCOLMATACIÓN (L=650.00 m)									
01.01	OBRAS PROVISIONALES									
01.01.01	CARTEL DE IDENTIFICACION DE LA ACTIVIDAD 3.60 x 4.80 m	und								
01.02	OBRAS PRELIMINARES									
01.01.02	MOVILIZACION Y DESMOVILIZACION DE EQUIPOS Y MAQUINARIA	vje								
01.02.01	RAMPAS DE ACCESO A LA ACTIVIDAD	m3								
01.02.02	TRAZO Y REPLANTEO	km								
01.02.03	CONTROL TOPOGRAFICO	km								
01.03	MOVIMIENTO DE TIERRAS									
01.03.01	LIMPIEZA Y DESCOLMATACION DE CAUCE DE RIO	m3								
01.03.02	CONFORMACION DE BORDOS CON MATERIAL PROPIO	m3								
01.03.03	PERFILADO Y REFINE EN TALUD DE BORDOS	m2								


Ing. Luis Daniel Morales Tabora
INGENIERO AGRICOLA
REG. CIP. N° 78591

Profesional de la ALA que ha elaborado
la ficha técnica referencial

Administrador de La
Administración Local Del Agua